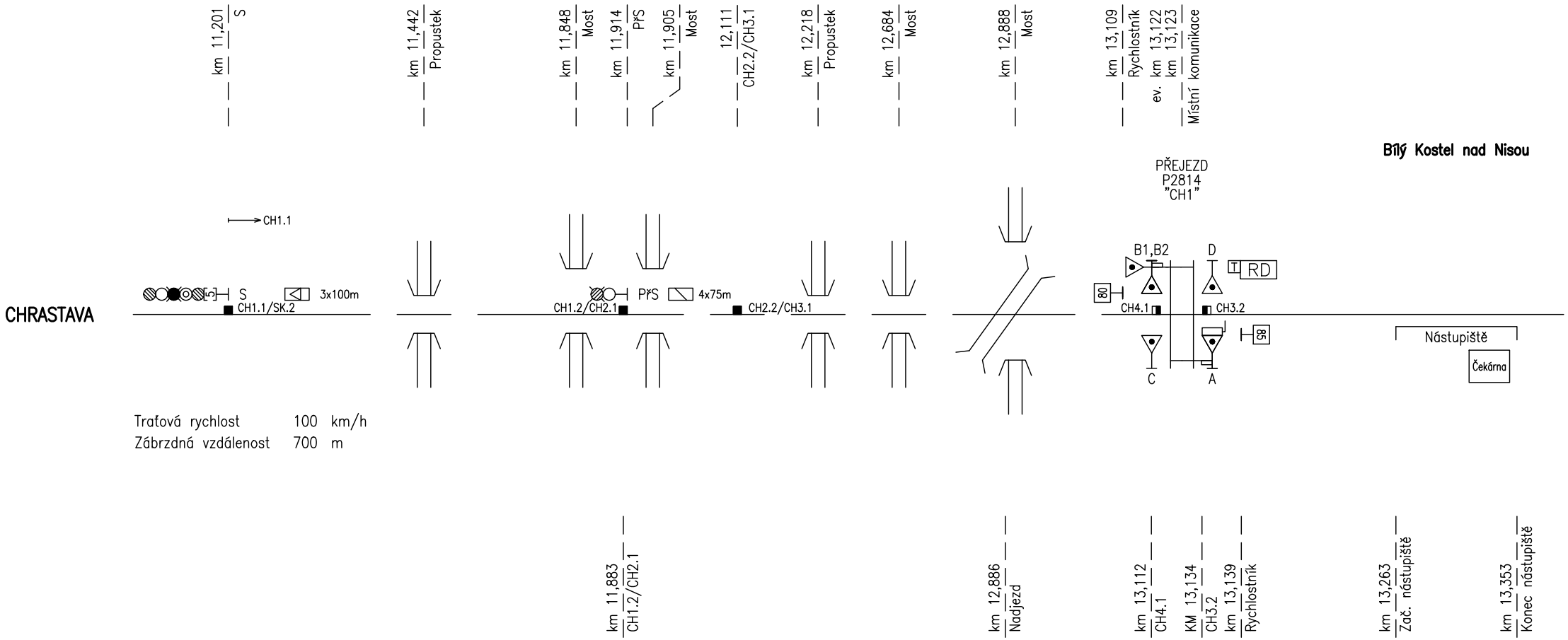
CHRASTAVA
Bílý Kostel nad Nisou
km 11,201 S
km 11,442 Propustek
km 11,848 Most
km 11,914 PřS
km 11,905 Most
12,111 CH2.2/CH3.1
km 12,218 Propustek
km 12,684 Most
km 12,888 Most
km 13,109 Rychlostník
ev. km 13,122 km 13,123 Místní komunikace
CH1.1
S
3x100m
CH1.1/SK.2
CH1.2/CH2.1
PřS
4x75m
CH2.2/CH3.1
PŘEJEZD
P2814
"CH1"
B1,B2
D
T
RD
80
CH4.1
CH3.2
85
C
A
Nástupiště
Čekárna
Traťová rychlost 100 km/h
Zábrzdná vzdálenost 700 m
km 11,883 CH1.2/CH2.1
km 12,886 Nadjezd
km 13,112 CH4.1
KM 13,134 CH3.2
km 13,139 Rychlostník
km 13,263 Zač. nástupiště
km 13,353 Konec nástupiště

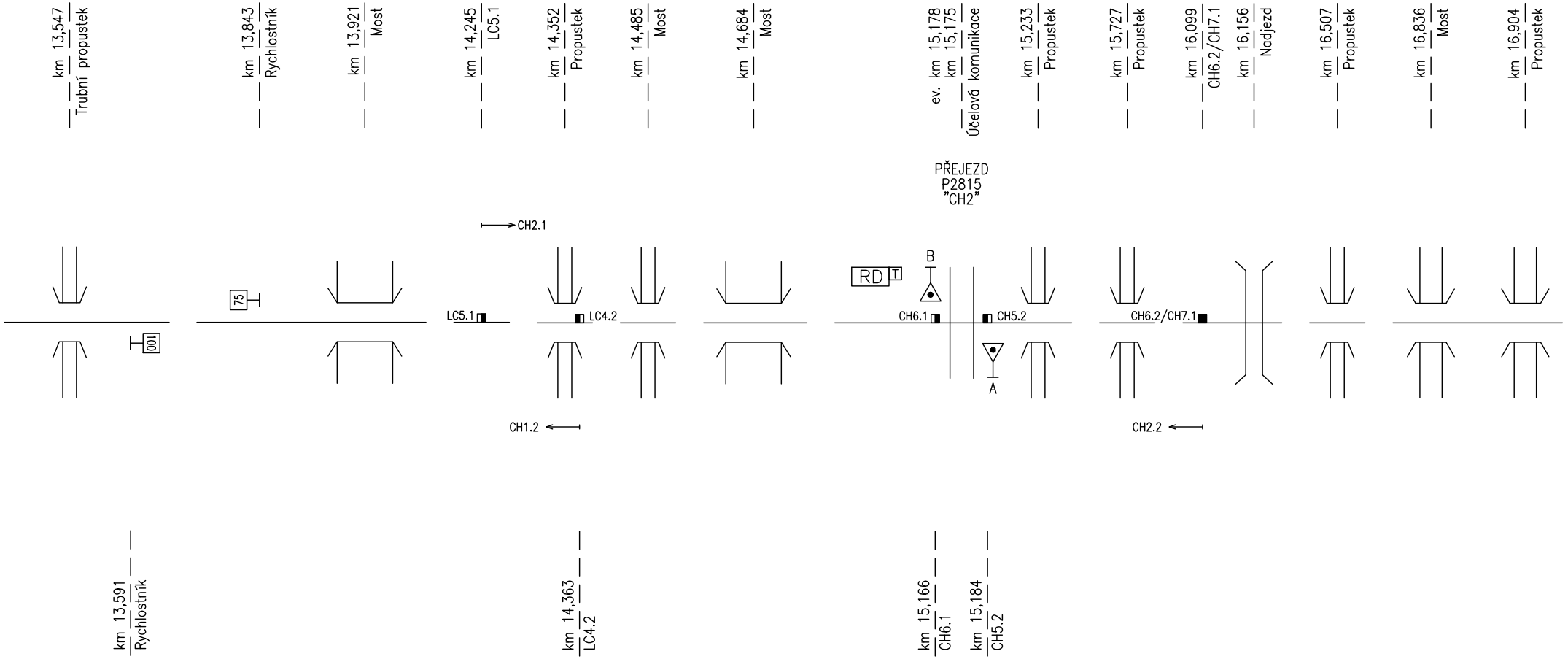
km 13,547
Trubní propustek
km 13,843
Rychlostník
km 13,921
Most
km 14,245
LC5.1
km 14,352
Propustek
km 14,485
Most
km 14,684
Most
ev. km 15,178
km 15,175
Účelová komunikace
km 15,233
Propustek
km 15,727
Propustek
km 16,099
CH6.2/CH7.1
km 16,156
Nadjezd
km 16,507
Propustek
km 16,836
Most
km 16,904
Propustek
PŘEJEZD
P2815
"CH2"
CH2.1
B
RD
T
75
100
LC5.1
LC4.2
CH6.1
CH5.2
CH6.2/CH7.1
A
CH1.2
CH2.2
km 13,591
Rychlostník
km 14,363
LC4.2
km 15,166
CH6.1
km 15,184
CH5.2

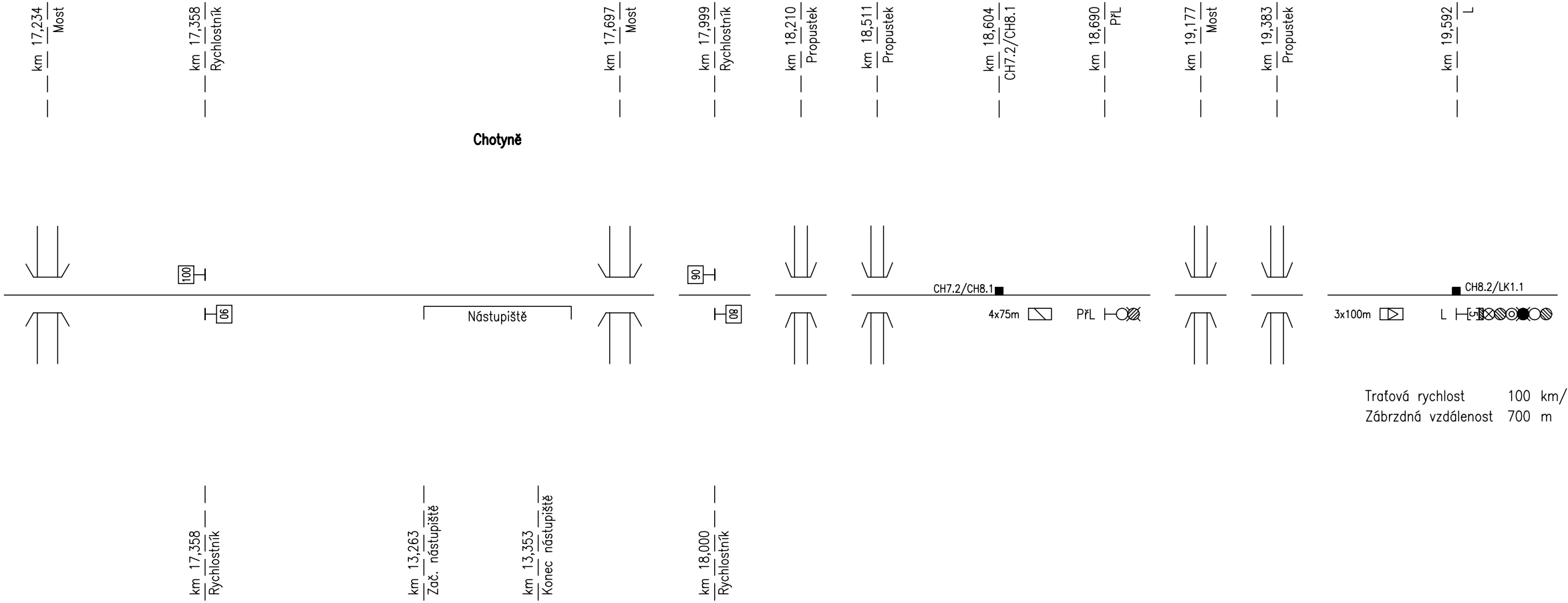
km 17,234 Most
km 17,358 Rychlostník
km 17,697 Most
km 17,999 Rychlostník
km 18,210 Propustek
km 18,511 Propustek
km 18,604 CH7.2/CH8.1
km 18,690 PřL
km 19,177 Most
km 19,383 Propustek
km 19,592 L
Chotyně
100
90
90
80
Nástupiště
CH7.2/CH8.1
4x75m
PřL
CH8.2/LK1.1
3x100m
L
5
km 17,358 Rychlostník
km 13,263 Zač. nástupiště
km 13,353 Konec nástupiště
km 18,000 Rychlostník

Traťová rychlost 100 km/h
Zábrzdná vzdálenost 700 m

HRÁDEK NAD NISOU

SOUŘADNICOVÝ S-JTSK, VÝŠKOVÝ SYSTÉM Bpv

OBJEDNATEL:

SŽDC

SPRÁVA ŽELEZNIČNÍ DOPRAVNÍ CESTY, s.o.

DLÁŽDĚNÁ 1003/7
110 00 PRAHA 1 - NOVÉ MĚSTO

ZHOTOVITEL:

AF-CITYPLAN s.r.o.
MAGISTRŮ 1275/13
140 00 PRAHA 4 - MICHLE
tel.: +420 277 005 500
www.af-cityplan.cz

HLAVNÍ INŽENÝR PROJEKTU:	ZODPOVĚDNÝ PROJEKTANT:	VYPRACOVAL:	KONTROLOVAL:
Ing. VLADISLAV ŠEFL	Ing. TOMÁŠ TOMA	Ing. TOMÁŠ TOMA	Bc. RADEK HORNOCH

NÁZEV PROJEKTU:

REKONSTRUKCE ŽST HRÁDEK NAD NISOU

ČÁST:	TRAŤOVÉ ZABEZPEČOVACÍ ZAŘÍZENÍ
STAVEBNÍ OBJEKT:	PS 53-01-21 CHRASTAVA - HRÁDEK NAD NISOU, TZZ
PŘÍLOHA:	Situační schéma TÚ Hrádek nad Nisou, definitivní stav

		ČÁST:	ČÍSLO OBJEKTU:	ČÍSLO PŘÍLOHY:
KRAJ:	LIBERECKÝ KRAJ	D.1.1.1	-	0202
DATUM:	4/2019			
STUPEŇ:	DUR			
MĚŘÍTKO:	-			
Č. ZAKÁZKY:	2017/0064			